
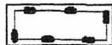




# OBJAŚNIENIA

-  - linie rozgraniczające teren wnioskowanej inwestycji
-  - granice wnioskowanej nieruchomości
-  - nieprzekraczalna linia zabudowy kubaturowej
-  - dostępność komunikacyjna

## UŻYTKOWANIE TERENÓW

-  - linie rozgraniczające tereny o różnym sposobie użytkowania
- U** - tereny usług
- TR** - tereny różne (osuszony staw)
- ZP** - tereny zieleni urządzonej (park)
- WS** - tereny wód śródlądowych
- R** - tereny rolnicze
- ZL** - lasy i zadrzewienia
- KDW** - tereny dróg wewnętrznych (niepublicznych)

